









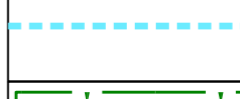


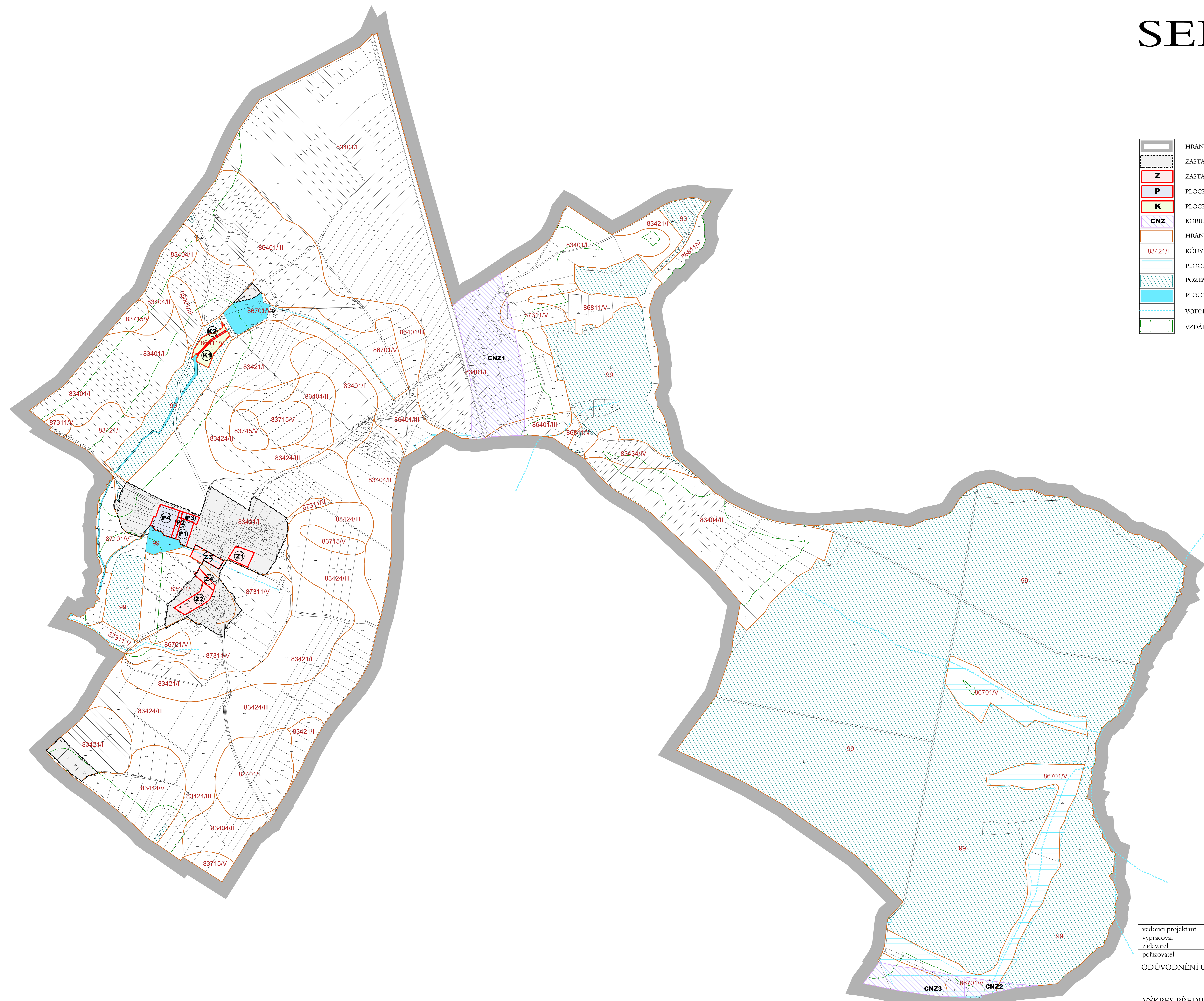


# SEDLATICE

	HRANICE ŘEŠENÉHO ÚZEMÍ
	ZASTAVĚNÉ ÚZEMÍ
	ZASTAVITELNÉ PLOCHY
	PLOCHY PŘESTAVBY
	PLOCHY ZMĚN V KRAJINĚ
	KORIDOR NAD PLOCHAMI S RVZ Z NADŘEZENÉ DOKUMENTACE
	HRANICE BPEJ
	KÓDY BPEJ/TRÍDA OCHRANY ZEMĚDĚLSKÉ PŮDY
	PLOCHY S PROVEDENOU INVESTICÍ DO PŮDY (MELIORACE)
	POZEMKY URČENÉ K PLNĚNÍ FUNKCE LESA
	PLOCHY VODNÍ A VODOHOSPODÁRSKÉ
	VODNÍ TOKY V OSTATNÍCH PLOCHÁCH S ROZDÍLNÝM ZPŮSOBEM VYUŽITÍ
	VZDÁLENOST 50 m OD POZEMKŮ URČENÝCH K PLNĚNÍ FUNKCE LESA



vedoucí projektant	Ing.arch.Jiří Hašek		Urbanistické středisko JIHLAVA, spol.s r.o. Mlýnský náhon 11, 58601 Jihlava tel: 567 309 463 e-mail: urban.stred@jic.cz
vypracoval	Dana Menšíková		
zadavatel	Obec Sedlatice		
pořizovatel	Obecní úřad Sedlatice		
ODŮVODNĚNÍ ÚZEMNÍHO PLÁNU SEDLATICE		formát	
		datum	01/2022
		stupeň	
		zak.číslo	
VÝKRES PŘEDPOKLÁDANÝCH ZÁBORŮ PŮDNÍHO FONDU		měřítko	číslo výkr. 1: 5000 5